



# COSTA DE CERVO

Adela Leiro, Mon Daporta  
marzo 2019



**Distancia:** 13 km (lineal) + camiñadas  
**Dificultade:** baixa



O concello de Cerro está situado na Mariña de Lugo, á beira do mar Cantábrico, no tramo coñecido como Arco Cantábrico. Unha liña case recta de cantís graníticos que entran no mar con formas alombadas e/ou acasteladas, segundo as liñas de fractura activadas pola erosión, e seos nos que se amorean grandes bolos; só interrompidos pola saída ao mar dos ríos Xunco e Covo –ría do Lieiro-, e o cabo de San Cibrao arredor dos que se atopan as praias da contorna.

As principais actividades son a pesca, a industria (destaca a presenza das fábricas de Sargadelos e Alúmina-Alumnio), os servizos, a agrogandaría e as explotacións forestais.

Unha pequena parte do litoral está protexida:

-LIC "Costa da Mariña Occidental": Illotes Farallóns e fondos mariño da contorna.

-ZEPA "Costa da Mariña Occidental": desde a punta Vairramo ata o linde con Xove, agás a zona interior dos peirao da Alúmina.

- 1-Fonte Corval
- 2-Pena Grande
- 3-A Areosa. Pena dos Corvos.
- 4-O Campanario
- 5-O Puntal
- 6-Furada Vella
- 7-Os Castro da Rueta
- 8-Desembocadura do río Xunco. Praia da Rueta.
- 9-Punta Rueta. A Cabaleta.
- 10-O Fornelo. Punta Mintiña
- 11-O Regazo. As Irmáns.
- 12-Enseada de Galieiro
- 13-A Cagarrosa. Punta Somonte.
- 14-Enseada do Coído
- 15-Punta de Susprados
- 16-Punta de Vairramo. A Centoleira.
- 17-O Portelo
- 18-A Caosa
- 19-Praias Gaiosa e Cubelos.
- 20-Cabo de San Cibrao
- 21- San Cibrao
- 22-Illa Anxuela
- 23-Os Farallóns
- 24-Praia do Torno
- 25-Ría de Lieiro. Río Covo.
- 26-Punta do Torno. Area Pequena
- 27-Punta Basogueira
- 28-Praia da Limosa
- 29-Punta Furada
- 30-Peirao da Alúmina
- 31-Praia de Paraños



Praia do torno e vila de San Cibrao

## PERCORRIDO:

Percorrer a costa de Cervo pola beira non é doado pola falta de camiños e polo abandono dos poucos que existen, pero pódese seguir a tramos polos carreiros dos pescadores, uns carreiros cada día menos transitados que están a un nada de desaparecer engulidos polo desenvolvemento dos toxos.

En coche hai moi poucos sitios onde se poida facer unha parada porque non é posible achegarse á beira do mar: a primeira podemos facela na praia da Marosa, en Burela, desde onde temos unha longa panorámica de máis da metade da liña da costa (ata o castro da Rueta e máis alá), a segunda no desvío á **praia da Rueta**, para coñecerla, ver a desembocadura do **río Xunco** e a **punta dos Castros**; a terceira en **San Cibrao**, no faro para ter unha ampla visión do conxunto da vila e da contorna, e na propia vila para ver de preto os lugares de máis interese (porto, praias, edificios de interese, paseo...) e as últimas despois de cruzar o río, e seguindo os indicadores, ao pé do **almacén de salga** e na **praia da Limosa**.



1-Fonte Corval




2-Pena Grande




2-Pena Grande



3-A Areosa



Pena dos Corvos



4-O Campanario



5-O Puntal



6-Furada Vella



7-Os Castro da Rueta



Enseada da Rueta



8-Desembocadura do río Xunco



### RÍO XUNCO

Nace no Pico de Madriñán, entre a serra dos Cabaleiros e os montes de Buio en Rúa (Cervo) e desemboca na enseada da Rueta, no Cantábrico. Un roteiro percorre o río desde San Cibrao ata Sargadelos onde está o paseo dos Namorados.



Praia da Rueta, na desembocadura do río Xunco



Praia da Rueta



A Cabaleta



9-Punta Rueta



10-O Fornelo



Punta Mintiña



11-O Regazo e Punta Mintiña



O Regazo



As Irmáns



12-Enseada de Galieiro



13-A Cagarrosa



Punta Somonte



14-Enseada do Coído. Conta unha lenda que á enseada de Coído en San Cibrao achégase cada sete anos a poñer os seus ovos unha serpe mariña xigante que mide arredor de trinta metros.



15-Punta de Susprados



16-Punta de Vairramo.  
Vista cara a San Cibrao.



17-O Portelo



18-A Caosa







A Caosa



Laxe de Rego e restos dunha cetárea



Restos dun antigo almacén de salga



19-Praia de Cubelos



Cabo de San Cibrao e illote Corveiro



20-Cabo de San Cibrao

Faro da Atalaia, no cabo San Cibrao. A torre antiga foi construída en 1860 e a nova en 1979 (comezou a funcionar en 1983) polo aumento de tráfico marítimo debido á instalación da factoría de alúmina-aluminio.



Vista desde o miradoiro do cabo de San Cibrao. No centro a illa Anxuela e ao fondo a factoría de alúmina-aluminio



21-San Cibrao



Museo do mar de San Cibrao



22-Illa Anxuela



23-Os Farallóns



Os Farallóns, formado polas illas Baixa, Sombriza e Pé.

**LIC e ZEPA: COSTA DA MARIÑA OCCIDENTAL**  
 Espazo nos concellos de Cervo, O Vicedo, Viveiro e Xove. Inclúe as illas Farallóns de Cervo. É unha costa moi variada con cantís abruptos, enseadas, esteiros, praias, illas e rías.  
 O espazo ten un grande interese xeolóxico, paisaxístico e ecolóxico. Podense atopar ecosistemas mariños areosos e rochosos, cantís, dunas e esteiros cunha grande diversidade de flora e fauna.  
 Os illotes acollen importantes colonias de aves nidificantes, ás que hai que engadir un gran número de aves mariñas nas épocas de paso (carráns, mascatos, corvos mariños...).

Gaiotóns, visitantes invernales e de paso nesta zona






Praia e vila de San Cibrao. A parte antiga da poboación está asentada sobre unha península unida á terra por un istmo areoso formado polas praias de O Torno e Cubelas.



24-Praia do Torno



A Maruxaina é unha serea da Mariña de Lugo que atrae aos homes cos seus cantos e berros facendo que naufraguen nos Farallóns. Outra lenda conta que é unha serea ou Afogada (metade peixe, metade muller) que berra para avisar aos mariñeiros dun posible naufraxio. Vive nas covas dos Farallóns, debaixo do illote da Sombriza. En San Cibrán celébrase unha festa para conmemorar o día en que os mariñeiros prenderon e queimaron á Maruxaina.



Ponte medieval en Lieiro.

#### RÍO COVO

Baixa desde o monte Pau da Vella (Serra do Buio) e discorre facendo linde entre os concellos de Cervo e Xove ata case a desembocadura. Desauga na ría de Lieiro, ao pé de San Cibrao. As súas augas están encoradas para fornecer a factoría de Alúmina-aluminio de San Cibrao.



25-Ría de Lieiro



Saída ao mar do río Covo na ría de Lieiro



Restos dun serradoiro e un almacén da salga na ría de Lieiro



Punta do Torno



26-Area Pequena




27-Punta Basogueira



Porto e factoría de alúmina-aluminio, inaugurada en 1980. Ocupa máis de dous millóns de metros cadrados de superficie.



28-Praia da Limosa



29-Punta Furada



31-Praia de Paraños